



**ДЕПАРТАМЕНТ  
ИМУЩЕСТВЕННЫХ И ЗЕМЕЛЬНЫХ ОТНОШЕНИЙ  
КОСТРОМСКОЙ ОБЛАСТИ**

**ПРИКАЗ**

от « \_\_\_\_ » \_\_\_\_\_ 2026 года № \_\_\_\_ -од

г. Кострома

**Об установлении охранных зон газопроводов  
газораспределительных сетей**

В соответствии с подпунктом 1 пункта 2 статьи 56, статьями 105, 106 Земельного кодекса Российской Федерации, постановлением Правительства Российской Федерации от 20 ноября 2000 года № 878 «Об утверждении Правил охраны газораспределительных сетей», Законом Костромской области от 18 июля 2002 года № 68-ЗКО «О разграничении полномочий между органами государственной власти Костромской области в сфере регулирования земельных отношений», постановлением губернатора Костромской области от 29 мая 2015 года № 96 «О департаменте имущественных и земельных отношений Костромской области», на основании обращения ООО «Газпром газораспределение Кострома»,

**ПРИКАЗЫВАЮ:**

1. Установить охранные зоны газопроводов газораспределительных сетей, находящихся в собственности общества с ограниченной ответственностью «Газпром газораспределение Кострома», перечень которых определен в приложении № 1 к настоящему приказу, в границах, сведения о которых содержатся в приложениях №№ 2 – 21 к настоящему приказу.

2. Наложить ограничения (обременения) на расположенные в охранных зонах газопроводов газораспределительных сетей земельные участки, определив условия их использования в соответствии с Правилами охраны газораспределительных сетей, утвержденными постановлением Правительства Российской Федерации от 20 ноября 2000 года № 878 «Об утверждении Правил охраны газораспределительных сетей».

3. Убытки, причиненные в связи с установлением охранной зоны газопровода газораспределительной сети, возмещает собственник такого сооружения в сроки, указанные в пункте 13 статьи 57.1 Земельного кодекса Российской Федерации.

4. Настоящий приказ вступает в силу со дня его официального опубликования.

Директор департамента

Н.А. Сентемова

Приложение № 1

к приказу департамента  
имущественных и земельных  
отношений  
Костромской области  
от «\_\_» \_\_\_\_\_ 2026 года № \_\_\_\_-од

**ПЕРЕЧЕНЬ**

газопроводов газораспределительных сетей, в связи с размещением  
которых устанавливаются охранные зоны

№ п/п	Назначение объекта (вид)	Наименование объекта	Кадастровый номер объекта	Местоположение объекта
1	2	3	4	5
1	Сооружения трубопроводного транспорта	Индивидуальный жилой дом по адресу: Костромская область, Костромской район, д. Чечулино, д. 3А, 7 Газопровод-ввод	44:07:000000:3708	Костромская область, м.р-н Костромской, с.п. Никольское, д. Чечулино, д. 3А
2	Сооружения трубопроводного транспорта	Газопровод-ввод к жилому дому по адресу: Костромская область, Галичский район, с. Михайловское, ул. Изумрудная, д. 3	44:04:000000:864	Костромская область, муниципальный район Галичский, сельское поселение Дмитриевское, село Михайловское, улица Изумрудная, д. 3
3	Сооружения трубопроводного транспорта	Газопровод-ввод к садоводческому товариществу по адресу: Костромская область, Костромской район, г. Кострома, Сад Спутник (Вологодское) снт	44:27:000000:17483	Костромская область, г.о. город Кострома, г. Кострома, снт Сад Спутник (Вологодское)
4	Сооружения трубопроводного транспорта	Газопровод-ввод к Садоводческому товариществу по адресу: Костромская область, Костромской район, г. Кострома, Вологодское ш., 6-й км снт Весна	44:27:050202:213	Костромская область, г.о. город Кострома, г. Кострома, снт Сад Весна (Вологодское)
5	Сооружения трубопроводного транспорта	Газопровод-ввод к Садоводческому товариществу по адресу: Костромская область, Костромской район, г. Кострома, Сад «Бетонщик» (Вологодское) снт	44:27:050205:448	Костромская область, г.о. город Кострома, г. Кострома, тер. СНТ «Бетонщик»

1	2	3	4	5
6	Сооружения трубопроводного транспорта	Газопровод-ввод к жилому дому по адресу: Костромская область, Костромской район, д. Емельянка, д. б/н (в 95 м на с-в от д. 18 на з/у с кад. № 44:07:021601:206)	44:07:021601:445	Костромская область, м.р-н Костромской, с.п. Бакшеевское, д. Емельянка, д. б/н (в 95 м на с-в от д. 18 на з/у с кад. № 44:07:021601:206)
7	Сооружения трубопроводного транспорта	Газопровод-ввод к жилому дому по адресу: Костромская область, Галичский район, с. Михайловское, ул. Изумрудная, д. 9	44:04:000000:865	Костромская область, м.р-н Галичский, с.п. Дмитриевское, с. Михайловское, ул. Изумрудная, д. 9
8	Сооружения трубопроводного транспорта	Газопровод-ввод к жилому дому по адресу: Костромская область, Костромской район, п. Зарубино, дом без номера в 362 м на северо-восток от д. 6 (кадастровый номер земельного участка 44:07:000000:3276)	44:07:020111:253	Костромская область, м.р-н Костромской, с.п. Бакшеевское, п. Зарубино, дом без номера в 362 м на северо-восток от д. 6 (кадастровый номер земельного участка 44:07:000000:3276)
9	Сооружения трубопроводного транспорта	Газопровод-ввод к жилому дому № 2 по ул. Береговая в д. Средняя Костромского района Костромской области	44:07:110110:172	Костромская область, м.р-н Костромской, с.п. Середняковское, д. Средняя, ул. Береговая, д. 2
10	Сооружения трубопроводного транспорта	Газопровод-ввод к жилому дому по адресу: г. Кострома, проезд Вохомский, д. 7	44:27:030101:7268	Костромская область, г.о. город Кострома, г. Кострома, проезд Вохомский, д. 7
11	Сооружения трубопроводного транспорта	Газопровод ввод к жилому дому по адресу: Костромская область, Костромской район, п. Никольское, ул. 1-я Октябрьская, дом № 24А	44:07:080113:356	Костромская область, м.р-н Костромской, с.п. Никольское, п. Никольское, ул. Октябрьская 1-я, д. 24А
12	Сооружения трубопроводного транспорта	Газопровод ввод к садоводческому товариществу по адресу: Костромская область, Костромской район, г. Кострома, п. Северный, Восход-2 НСТ	44:27:000000:17488	Костромская область, г.о. город Кострома, г. Кострома, тер. СНТ Восход-2
13	Сооружения трубопроводного транспорта	Газопровод-ввод к жилому дому по адресу: г. Кострома, проезд Макарьевский, д. 25А	44:27:030101:7278	Российская Федерация, Костромская область, г.о. город Кострома, г. Кострома, проезд Макарьевский, д. 25А
14	Сооружения трубопроводного транспорта	Газопровод-ввод к жилому дому по адресу: г. Кострома, пр-д Боговаровский, д. 17	44:27:030101:7322	Российская Федерация, Костромская область, г.о. город Кострома, г. Кострома, проезд Боговаровский, д. 17

1	2	3	4	5
15	Сооружения трубопроводного транспорта	Газопровод ввод к жилому дому по адресу: Костромская область, Галичский район, с. Михайловское, ул. Изумрудная, д. 5	44:04:000000:866	Российская Федерация, Костромская область, м.р-н Галичский, с.п. Дмитриевское, с. Михайловское, ул. Изумрудная, д. 5
16	Сооружения трубопроводного транспорта	Газопровод-ввод к жилому дому по адресу: Костромская область, Красносельский район, д. Исаковское, д. 3Б	44:08:080701:651	Костромская область, м.р-н Красносельский, с.п. Шолоховское, д. Исаковское, д. 3Б
17	Сооружения трубопроводного транспорта	Газопровод-ввод к зданию больницы по адресу: Костромская область, Красносельский район, п.г.т. Красное-на-Волге, ул. Ленина, д. 37	44:08:090303:319	Костромская область, м.р-н Красносельский, г.п. поселок Красное-на-Волге, пгт Красное-на-Волге, ул. Ленина, д. 37
18	Сооружения трубопроводного транспорта	Газопровод-ввод к жилому дому по адресу: Костромская область, Костромской район, деревня Пушкино, дом № 28 (в 15-20 м на север от д. 22 (на з/у с кад. № 44:07:070901:95))	44:07:070901:451	Костромская область, м.р-н Костромской, с.п. Минское, д. Пушкино, д. 28 (в 15-20 м на север от д. 22 (на з/у с кад. № 44:07:070901:95))
19	Сооружения трубопроводного транспорта	Газопровод-ввод к жилому дому по адресу: Костромская область, Костромской район, г. Кострома, п. Волжский, в 2 км на северо-восток от п. Волжский (з\у с кад. № 44:27:030101:3337)	44:27:030101:7236	Костромская область, г.о. город Кострома, г. Кострома, в 2 км на северо-восток от п. Волжский (з\у с кад. № 44:27:030101:3337)
20	Сооружения трубопроводного транспорта	Газопровод-ввод к жилому дому по адресу: Костромская область, Костромской район, д. Терентьево, д. 96	44:07:021001:739	Костромская область, м.р-н Костромской, с.п. Бакшеевское, д. Терентьево, д. 96

## Приложение № 2

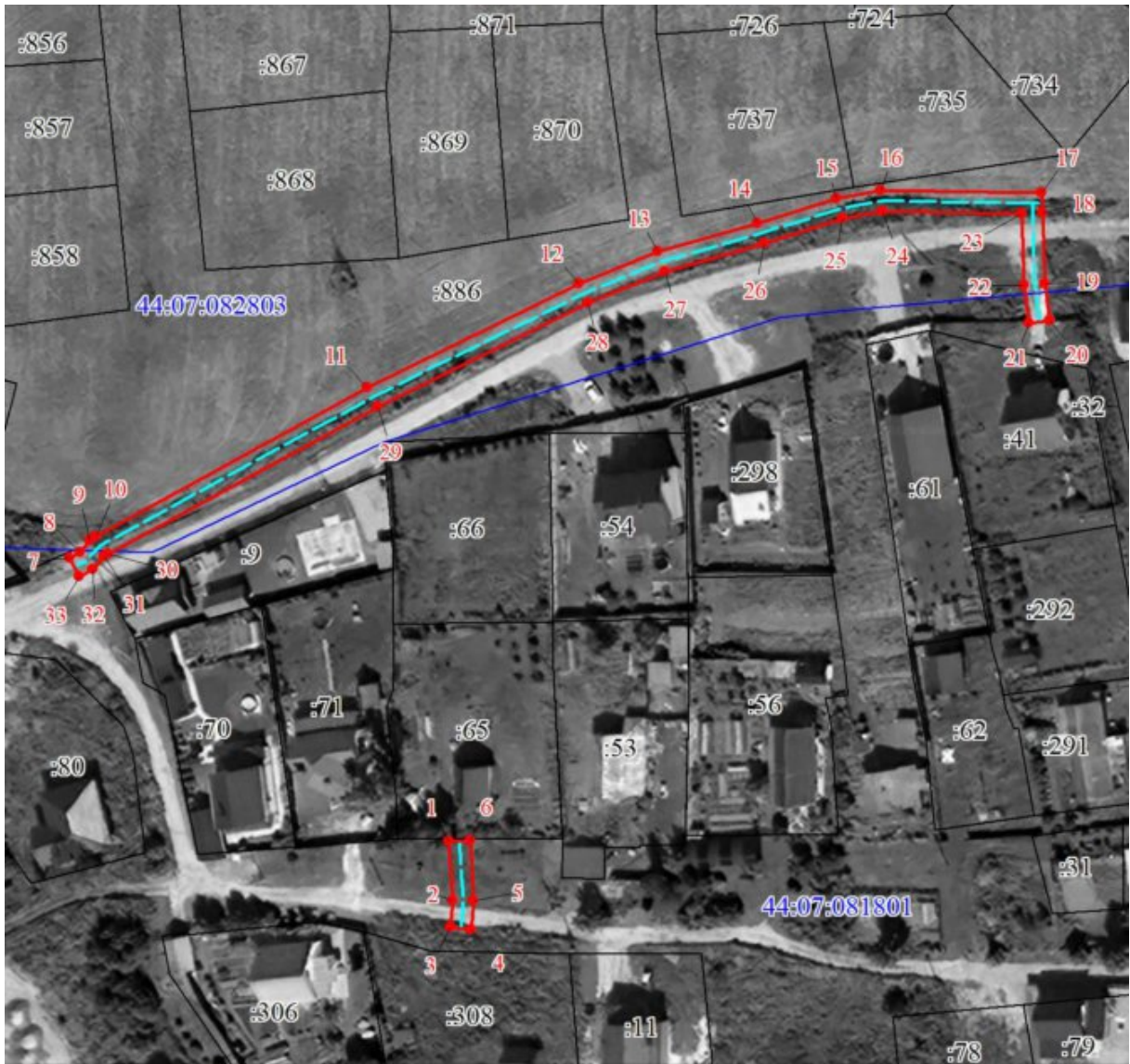
к приказу департамента  
имущественных и земельных  
отношений  
Костромской области  
от «\_\_» \_\_\_\_\_ 2026 года № \_\_\_\_-од

## СВЕДЕНИЯ

о границах охранной зоны сооружения трубопроводного транспорта,  
имеющего местоположение: Костромская область, м.р-н Костромской,  
с.п. Никольское, д. Чечулино, д. 3А









Обозначение характерных точек границ	Координаты, м	
	X	Y
1	292381.22	1221915.90
2	292369.96	1221916.40
3	292364.88	1221915.88
4	292364.51	1221919.86
5	292369.99	1221920.40
6	292381.34	1221919.90
1	292381.22	1221915.90
7	292434.79	1221844.61
8	292435.85	1221846.58
9	292438.03	1221848.54
10	292438.86	1221849.67
11	292466.58	1221901.50
12	292486.06	1221941.85
13	292492.02	1221956.87
14	292497.34	1221975.84
15	292501.91	1221990.84
16	292503.38	1221999.16

Обозначение характерных точек границ	Координаты, м	
	X	Y
17	292502.79	1222029.69
18	292499.01	1222029.86
19	292485.70	1222030.17
20	292478.78	1222030.96
21	292478.34	1222026.99
22	292485.34	1222026.19
23	292498.85	1222025.87
24	292499.38	1221999.48
25	292498.04	1221991.89
26	292493.51	1221976.98
27	292488.26	1221958.24
28	292482.42	1221943.52
29	292463.03	1221903.35
30	292435.55	1221851.92
31	292435.05	1221851.24
32	292432.64	1221849.06
33	292431.25	1221846.47
7	292434.79	1221844.61



Масштаб 1:1200

Условные обозначения

	Характерная точка границы ЗОУИТ
	Надписи номеров характерных точек границы ЗОУИТ
	Ось газопровода
	Граница ЗОУИТ
	Часть границы, сведения ЕГРН о которой позволяют однозначно определить ее положение на местности
	Надписи кадастрового номера земельного участка
	Граница кадастрового квартала
	Обозначение кадастрового квартала

44:07:082803

## Приложение № 3

к приказу департамента  
имущественных и земельных  
отношений  
Костромской области  
от «\_\_» \_\_\_\_\_ 2026 года № \_\_\_\_-од

## СВЕДЕНИЯ

о границах охранной зоны сооружения трубопроводного транспорта,  
имеющего местоположение: Костромская область, муниципальный район  
Галичский, сельское поселение Дмитриевское, село Михайловское,  
улица Изумрудная, д. 3

Обозначение характерных точек границ	Координаты, м	
	X	Y
1	359466.32	1300487.09
2	359464.26	1300490.51
3	359459.98	1300488.00
4	359462.07	1300484.58
1	359466.32	1300487.09



Масштаб 1:500


Условные обозначения




Характерная точка границы ЗОУИТ




Надписи номеров характерных точек границы ЗОУИТ



Ось газопровода



Граница ЗОУИТ



Часть границы, сведения ЕГРН о которой позволяют однозначно определить ее положение на местности



Надписи кадастрового номера земельного участка



Граница кадастрового квартала

44:04:021503

Обозначение кадастрового квартала

## Приложение № 4

к приказу департамента  
имущественных и земельных  
отношений

Костромской области


от «\_\_» \_\_\_\_\_ 2026 года № \_\_\_\_-од

## СВЕДЕНИЯ

о границах охранной зоны сооружения трубопроводного транспорта,  
имеющего местоположение: Костромская область, г.о. город Кострома,  
г. Кострома, снт Сад Спутник (Вологодское)









Обозначение характерных точек границ	Координаты, м	
	X	Y
1	296058.62	1215304.10
2	296055.13	1215302.15
3	296085.13	1215250.45
4	296094.88	1215222.51
5	296077.57	1215217.33
6	296056.82	1215212.49
7	296029.28	1215207.06
8	296009.21	1215202.33
9	295991.66	1215199.17
10	295979.93	1215196.58
11	295965.09	1215192.85
12	295944.03	1215188.57
13	295935.64	1215187.71
14	295920.91	1215184.38
15	295907.08	1215181.49
16	295894.83	1215179.50
17	295879.69	1215175.80
18	295848.08	1215169.34
19	295828.97	1215164.74
20	295827.23	1215171.88
21	295823.35	1215170.89
22	295826.02	1215159.97

Обозначение характерных точек границ	Координаты, м	
	X	Y
23	295827.91	1215160.38
24	295848.91	1215165.43
25	295880.53	1215171.89
26	295895.55	1215175.57
27	295907.76	1215177.54
28	295921.74	1215180.46
29	295936.16	1215183.75
30	295944.53	1215184.60
31	295965.94	1215188.94
32	295980.82	1215192.68
33	295992.41	1215195.24
34	296009.97	1215198.40
35	296030.09	1215203.15
36	296057.63	1215208.57
37	296078.53	1215213.44
38	296098.34	1215219.38
39	296099.19	1215220.20
40	296099.46	1215221.20
41	296099.35	1215221.86
42	296088.75	1215252.17
1	296058.62	1215304.10



Масштаб 1:900

Условные обозначения









-  Характерная точка границы ЗОУИТ
-  Надписи номеров характерных точек границы ЗОУИТ
-  Ось газопровода
-  Граница ЗОУИТ
-  Часть границы, сведения ЕГРН о которой позволяют однозначно определить ее положение на местности
-  Надписи кадастрового номера земельного участка
-  Граница кадастрового квартала
-  Обозначение кадастрового квартала

44:27:050209



Масштаб 1:900

Условные обозначения

-  Характерная точка границы ЗОУИТ
-  Надписи номеров характерных точек границы ЗОУИТ
-  Ось газопровода
-  Граница ЗОУИТ
-  Часть границы, сведения ЕГРН о которой позволяют однозначно определить ее положение на местности
-  Надписи кадастрового номера земельного участка
-  Граница кадастрового квартала
-  Обозначение кадастрового квартала

## Приложение № 5

к приказу департамента  
имущественных и земельных  
отношений  
Костромской области  
от «\_\_» \_\_\_\_\_ 2026 года № \_\_\_\_-од

## СВЕДЕНИЯ

о границах охранной зоны сооружения трубопроводного транспорта,  
имеющего местоположение: Костромская область, г.о. город Кострома,  
г. Кострома, снт Сад Весна (Вологодское)

Обозначение характерных точек границ	Координаты, м	
	X	Y
1	295935.45	1215483.63
2	295933.34	1215487.03
3	295928.64	1215484.18
4	295930.75	1215480.78
1	295935.45	1215483.63



Масштаб 1:500

Условные обозначения




Характерная точка границы ЗОУИТ



Надписи номеров характерных точек границы ЗОУИТ




Ось газопровода




Граница ЗОУИТ



Часть границы, сведения ЕГРН о которой позволяют однозначно определить ее положение на местности



Надписи кадастрового номера земельного участка



Граница кадастрового квартала

44:27:050202

Обозначение кадастрового квартала


## Приложение № 6

к приказу департамента  
имущественных и земельных  
отношений  
Костромской области  
от «\_\_» \_\_\_\_\_ 2026 года № \_\_\_\_-од

## СВЕДЕНИЯ

о границах охранной зоны сооружения трубопроводного транспорта,  
имеющего местоположение: Костромская область, г.о. город Кострома,  
г. Кострома, тер. СНТ «Бетонщик»









Обозначение характерных точек границ	Координаты, м	
	X	Y
1	295765.88	1215954.29
2	295764.61	1215958.09
3	295761.00	1215956.94
4	295758.05	1215956.09
5	295759.23	1215952.26
6	295762.19	1215953.12
1	295765.88	1215954.29



Пенько

Масштаб 1:500

Условные обозначения

	Характерная точка границы ЗОУИТ
	Надписи номеров характерных точек границы ЗОУИТ
	Ось газопровода
	Граница ЗОУИТ
	Часть границы, сведения ЕГРН о которой позволяют однозначно определить ее положение на местности
	Надписи кадастрового номера земельного участка
	Граница кадастрового квартала
	Обозначение кадастрового квартала

## Приложение № 7

к приказу департамента  
имущественных и земельных  
отношений  
Костромской области  
от «\_\_» \_\_\_\_\_ 2026 года № \_\_\_\_-од

## СВЕДЕНИЯ









о границах охранной зоны сооружения трубопроводного транспорта,  
имеющего местоположение: Костромская область, м.р-н Костромской,  
с.п. Бакшеевское, д. Емельянка, д. б/н (в 95 м на с-в от д. 18 на з/у  
с кад. № 44:07:021601:206)

Обозначение характерных точек границ	Координаты, м	
	X	Y
1	288251.56	1204086.38
2	288252.63	1204096.13
3	288248.65	1204096.54
4	288247.58	1204086.85
1	288251.56	1204086.38



Масштаб 1:500

Условные обозначения

	Характерная точка границы ЗОУИТ
	Надписи номеров характерных точек границы ЗОУИТ
	Ось газопровода
	Граница ЗОУИТ
	Часть границы, сведения ЕГРН о которой позволяют однозначно определить ее положение на местности
	Надписи кадастрового номера земельного участка
	Граница кадастрового квартала
	Обозначение кадастрового квартала

## Приложение № 8

к приказу департамента  
имущественных и земельных  
отношений  
Костромской области  
от «\_\_» \_\_\_\_\_ 2026 года № \_\_\_\_-од

## СВЕДЕНИЯ

о границах охранной зоны сооружения трубопроводного транспорта,  
имеющего местоположение: Костромская область, м.р-н Галичский,  
с.п. Дмитриевское, с. Михайловское, ул. Изумрудная, д. 9









Обозначение характерных точек границ	Координаты, м	
	X	Y
1	359499.97	1300420.02
2	359504.27	1300422.41
3	359505.03	1300423.16
4	359505.30	1300424.16
5	359505.08	1300425.08
6	359496.60	1300441.59
7	359483.30	1300463.27
8	359463.89	1300495.09
9	359446.68	1300523.32
10	359425.54	1300557.46
11	359405.51	1300588.52
12	359404.10	1300590.75
13	359400.70	1300588.64
14	359401.01	1300588.16
15	359394.46	1300584.46

Обозначение характерных точек границ	Координаты, м	
	X	Y
16	359382.33	1300578.83
17	359370.27	1300573.75
18	359371.90	1300570.10
19	359383.91	1300575.16
20	359396.21	1300580.87
21	359403.16	1300584.78
22	359422.15	1300555.33
23	359443.27	1300521.24
24	359460.47	1300493.01
25	359479.90	1300461.19
26	359493.08	1300439.69
27	359500.64	1300424.97
28	359498.02	1300423.51
1	359499.97	1300420.02



Масштаб 1:1100

Условные обозначения

	Характерная точка границы ЗОУИТ
	Надписи номеров характерных точек границы ЗОУИТ
	Ось газопровода
	Граница ЗОУИТ
	Часть границы, сведения ЕГРН о которой позволяют однозначно определить ее положение на местности
	Надписи кадастрового номера земельного участка
	Граница кадастрового квартала
	Обозначение кадастрового квартала

## Приложение № 9

к приказу департамента  
имущественных и земельных  
отношений  
Костромской области  
от «\_\_» \_\_\_\_\_ 2026 года № \_\_\_\_-од

## СВЕДЕНИЯ









о границах охранной зоны сооружения трубопроводного транспорта,  
имеющего местоположение: Костромская область, м.р-н Костромской,  
с.п. Бакшеевское, п. Зарубино, дом без номера в 362 м на северо-восток  
от д. 6 (кадастровый номер земельного участка 44:07:000000:3276)

Обозначение характерных точек границ	Координаты, м	
	X	Y
1	285072.13	1201775.56
2	285076.69	1201793.36
3	285080.24	1201810.99
4	285084.36	1201835.11
5	285088.50	1201858.90
6	285090.44	1201872.57
7	285092.31	1201890.90
8	285088.35	1201891.34
9	285086.47	1201873.09
10	285084.55	1201859.55
11	285080.42	1201835.79
12	285076.32	1201811.75
13	285072.80	1201794.29
14	285068.27	1201776.61
1	285072.13	1201775.56



Масштаб 1:800

Условные обозначения

-  Характерная точка границы ЗОУИТ
-  Надписи номеров характерных точек границы ЗОУИТ
-  Ось газопровода
-  Граница ЗОУИТ
-  Часть границы, сведения ЕГРН о которой позволяют однозначно определить ее положение на местности
-  Надписи кадастрового номера земельного участка
-  Граница кадастрового квартала
-  Обозначение кадастрового квартала

44:07:020111

## Приложение № 10

к приказу департамента  
имущественных и земельных  
отношений  
Костромской области  
от «\_\_» \_\_\_\_\_ 2026 года № \_\_\_\_-од

## СВЕДЕНИЯ









о границах охранной зоны сооружения трубопроводного транспорта,  
имеющего местоположение: Костромская область, м.р-н Костромской,  
с.п. Середняковское, д. Середняя, ул. Береговая, д. 2

Обозначение характерных точек границ	Координаты, м	
	X	Y
1	285386.92	1215162.73
2	285384.90	1215173.64
3	285384.61	1215174.35
4	285379.72	1215182.04
5	285372.61	1215191.31
6	285371.13	1215192.81
7	285367.81	1215189.82
8	285370.26	1215186.66
9	285370.80	1215187.11
10	285376.39	1215179.82
11	285381.03	1215172.52
12	285383.00	1215162.00
1	285386.92	1215162.73



Масштаб 1:500

Условные обозначения

	Характерная точка границы ЗОУИТ
	Надписи номеров характерных точек границы ЗОУИТ
	Ось газопровода
	Граница ЗОУИТ
	Часть границы, сведения ЕГРН о которой позволяют однозначно определить ее положение на местности
	Надписи кадастрового номера земельного участка
	Граница кадастрового квартала
	Обозначение кадастрового квартала

## Приложение № 11

к приказу департамента  
имущественных и земельных  
отношений  
Костромской области  
от «\_\_» \_\_\_\_\_ 2026 года № \_\_\_\_-од

## СВЕДЕНИЯ

о границах охранной зоны сооружения трубопроводного транспорта,  
имеющего местоположение: Костромская область, г.о. город Кострома,  
г. Кострома, проезд Вохомский, д. 7

Обозначение характерных точек границ	Координаты, м	
	X	Y
1	297817.39	1212194.30
2	297814.14	1212198.97
3	297810.89	1212196.64
4	297814.14	1212191.97
1	297817.39	1212194.30




Масштаб 1:500

Условные обозначения



Характерная точка границы ЗОУИТ



Надписи номеров характерных точек границы ЗОУИТ



Ось газопровода



Граница ЗОУИТ



Часть границы, сведения ЕГРН о которой позволяют однозначно определить ее положение на местности



Надписи кадастрового номера земельного участка



Граница кадастрового квартала

44:27:030101

Обозначение кадастрового квартала

## Приложение № 12

к приказу департамента  
имущественных и земельных  
отношений  
Костромской области  
от «\_\_» \_\_\_\_\_ 2026 года № \_\_\_\_-од

## СВЕДЕНИЯ









о границах охранной зоны сооружения трубопроводного транспорта,  
имеющего местоположение: Костромская область, м.р-н Костромской,  
с.п. Никольское, п. Никольское, ул. Октябрьская 1-я, д. 24А

Обозначение характерных точек границ	Координаты, м	
	X	Y
1	295563.56	1224463.35
2	295569.57	1224454.07
3	295571.42	1224450.16
4	295573.11	1224445.01
5	295574.18	1224440.22
6	295574.92	1224435.30
7	295575.24	1224427.24
8	295574.47	1224412.51
9	295573.24	1224400.33
10	295572.49	1224400.23
11	295569.46	1224399.21
12	295570.74	1224395.41
13	295572.85	1224396.13
14	295576.83	1224395.97
15	295577.03	1224397.99
16	295578.45	1224412.16
17	295579.24	1224427.13
18	295578.91	1224435.57
19	295578.13	1224440.88
20	295576.99	1224445.98
21	295575.18	1224451.52
22	295573.13	1224455.90
23	295566.97	1224465.44
1	295563.56	1224463.35



Масштаб 1:500

Условные обозначения

	Характерная точка границы ЗОУИТ
	Надписи номеров характерных точек границы ЗОУИТ
	Образуемая граница ЗОУИТ
	Часть границы, сведения ЕГРН о которой позволяют однозначно определить ее положение на местности
	Надписи кадастрового номера земельного участка
	Граница кадастрового квартала
	Ось газопровода
	Обозначение кадастрового квартала

## Приложение № 13

к приказу департамента  
имущественных и земельных  
отношений  
Костромской области  
от «\_\_» \_\_\_\_\_ 2026 года № \_\_\_\_-од

## СВЕДЕНИЯ









о границах охранной зоны сооружения трубопроводного транспорта,  
имеющего местоположение: Костромская область, г.о. город Кострома,  
г. Кострома, тер. СНТ Восход-2

Обозначение характерных точек границ	Координаты, м	
	X	Y
1	295697.95	1216417.57
2	295690.39	1216416.46
3	295690.54	1216414.47
4	295698.10	1216415.58
1	295697.95	1216417.57



Масштаб 1:500

Условные обозначения

	Характерная точка границы ЗОУИТ
	Надписи номеров характерных точек границы ЗОУИТ
	Образуемая граница ЗОУИТ
	Часть границы, сведения ЕГРН о которой позволяют однозначно определить ее положение на местности
	Надписи кадастрового номера земельного участка
	Граница кадастрового квартала
	Ось газопровода
	Обозначение кадастрового квартала

## Приложение № 14

к приказу департамента  
имущественных и земельных  
отношений  
Костромской области  
от «\_\_» \_\_\_\_\_ 2026 года № \_\_\_\_-од

## СВЕДЕНИЯ









о границах охранной зоны сооружения трубопроводного транспорта,  
имеющего местоположение: Российская Федерация, Костромская область,  
г.о. город Кострома, г. Кострома, проезд Макарьевский, д. 25А

Обозначение характерных точек границ	Координаты, м	
	X	Y
1	298114.13	1211556.28
2	298119.26	1211549.14
3	298122.61	1211551.31
4	298117.48	1211558.45
1	298114.13	1211556.28



Масштаб 1:500

Условные обозначения

	Характерная точка границы ЗОУИТ
	Надписи номеров характерных точек границы ЗОУИТ
	Образуемая граница ЗОУИТ
	Часть границы, сведения ЕГРН о которой позволяют однозначно определить ее положение на местности
	Надписи кадастрового номера земельного участка
	Граница кадастрового квартала
	Ось газопровода
	Обозначение кадастрового квартала

## Приложение № 15

к приказу департамента  
имущественных и земельных  
отношений  
Костромской области  
от «\_\_» \_\_\_\_\_ 2026 года № \_\_\_\_-од

## СВЕДЕНИЯ









о границах охранной зоны сооружения трубопроводного транспорта,  
имеющего местоположение: Российская Федерация, Костромская область,  
г.о. город Кострома, г. Кострома, проезд Боговаровский, д. 17

Обозначение характерных точек границ	Координаты, м	
	X	Y
1	297885.23	1212359.93
2	297890.57	1212352.16
3	297893.95	1212354.29
4	297888.61	1212362.06
1	297885.23	1212359.93



Масштаб 1:500

Условные обозначения

	Характерная точка границы ЗОУИТ
	Надписи номеров характерных точек границы ЗОУИТ
	Образуемая граница ЗОУИТ
	Часть границы, сведения ЕГРН о которой позволяют однозначно определить ее положение на местности
	Надписи кадастрового номера земельного участка
	Граница кадастрового квартала
	Ось газопровода
	Обозначение кадастрового квартала

## Приложение № 16

к приказу департамента  
имущественных и земельных  
отношений  
Костромской области  
от «\_\_» \_\_\_\_\_ 2026 года № \_\_\_\_-од

## СВЕДЕНИЯ









о границах охранной зоны сооружения трубопроводного транспорта,  
имеющего местоположение: Российская Федерация, Костромская область,  
м.р-н Галичский, с.п. Дмитриевское, с. Михайловское, ул. Изумрудная, д. 5

Обозначение характерных точек границ	Координаты, м	
	X	Y
1	359446.61	1300520.05
2	359439.23	1300516.55
3	359440.95	1300512.93
4	359448.33	1300516.43
1	359446.61	1300520.05



Масштаб 1:500

Условные обозначения

	Характерная точка границы ЗОУИТ
	Надписи номеров характерных точек границы ЗОУИТ
	Образуемая граница ЗОУИТ
	Часть границы, сведения ЕГРН о которой позволяют однозначно определить ее положение на местности
	Надписи кадастрового номера земельного участка
	Граница кадастрового квартала
	Ось газопровода
	Обозначение кадастрового квартала


## Приложение № 17

к приказу департамента  
имущественных и земельных  
отношений  
Костромской области  
от «\_\_» \_\_\_\_\_ 2026 года № \_\_\_\_-од

## СВЕДЕНИЯ









о границах охранной зоны сооружения трубопроводного транспорта,  
имеющего местоположение: Костромская область, м.р-н Красносельский,  
с.п. Шолоховское, д. Исаковское, д. 3Б

Обозначение характерных точек границ	Координаты, м	
	X	Y
1	265248.98	1229491.27
2	265246.41	1229494.34
3	265244.49	1229492.77
4	265242.54	1229491.58
5	265230.67	1229509.66
6	265227.36	1229507.41
7	265240.26	1229487.76
8	265240.93	1229487.13
9	265241.93	1229486.86
10	265242.97	1229487.16
11	265246.77	1229489.49
1	265248.98	1229491.27



Масштаб 1:500

Условные обозначения

	Характерная точка границы ЗОУИТ
	Надписи номеров характерных точек границы ЗОУИТ
	Ось газопровода
	Граница ЗОУИТ
	Часть границы, сведения ЕГРН о которой позволяют однозначно определить ее положение на местности
	Надписи кадастрового номера земельного участка
	Граница кадастрового квартала
	Обозначение кадастрового квартала

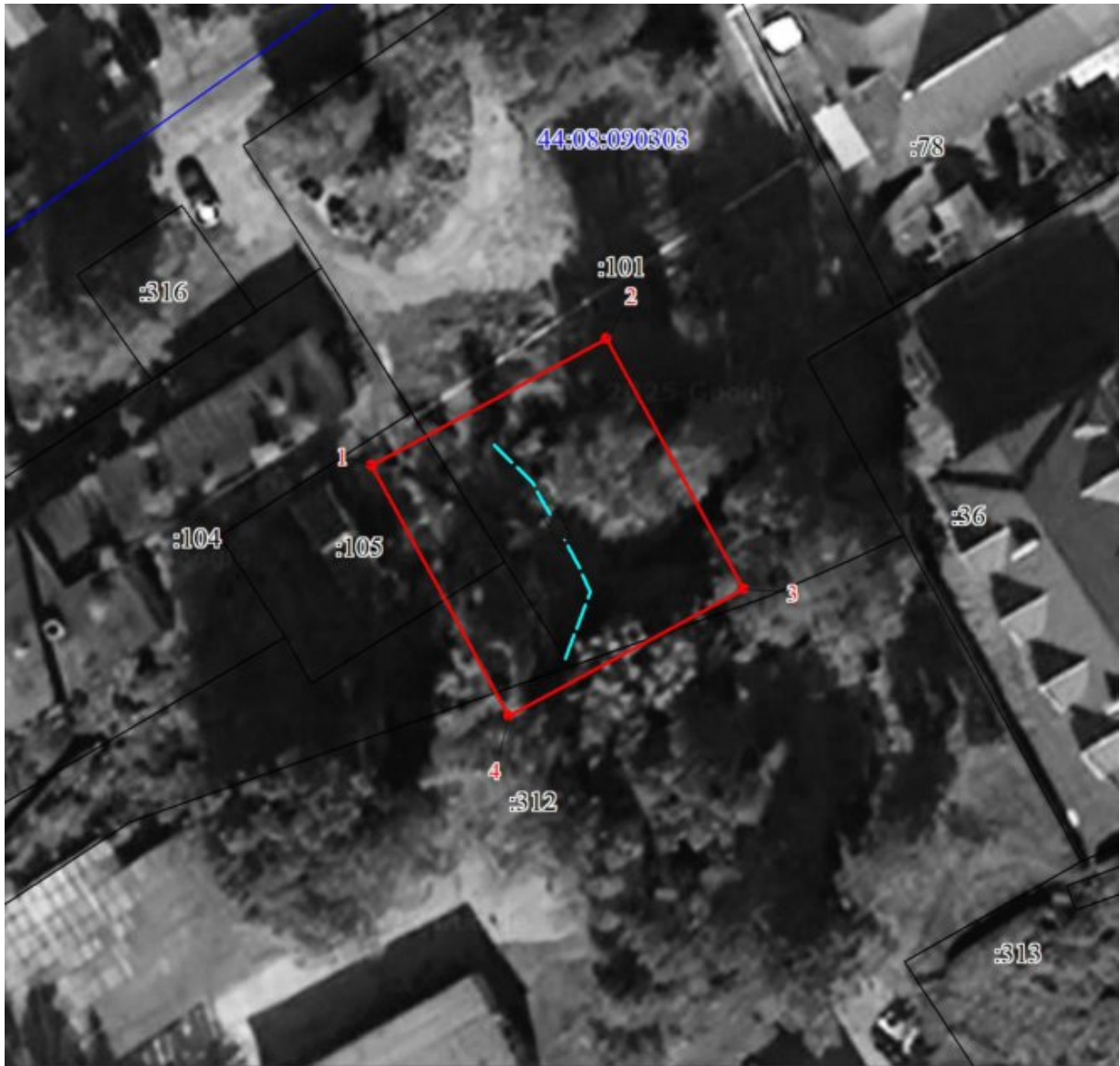
## Приложение № 18

к приказу департамента  
имущественных и земельных  
отношений  
Костромской области  
от «\_\_» \_\_\_\_\_ 2026 года № \_\_\_\_-од

## СВЕДЕНИЯ









о границах охранной зоны сооружения трубопроводного транспорта,  
имеющего местоположение: Костромская область, м.р-н Красносельский,  
г.п. поселок Красное-на-Волге, пгт Красное-на-Волге, ул. Ленина, д. 37

Обозначение характерных точек границ	Координаты, м	
	X	Y
1	262402.41	1231943.59
2	262412.39	1231962.30
3	262392.83	1231972.71
4	262382.85	1231953.99
1	262402.41	1231943.59



Масштаб 1:500

Условные обозначения

	Характерная точка границы ЗОУИТ
	Надписи номеров характерных точек границы ЗОУИТ
	Ось газопровода
	Граница ЗОУИТ
	Часть границы, сведения ЕГРН о которой позволяют однозначно определить ее положение на местности
	Надписи кадастрового номера земельного участка
	Граница кадастрового квартала
	Обозначение кадастрового квартала


## Приложение № 19

к приказу департамента  
имущественных и земельных  
отношений  
Костромской области  
от «\_\_» \_\_\_\_\_ 2026 года № \_\_\_\_-од

## СВЕДЕНИЯ









о границах охранной зоны сооружения трубопроводного транспорта,  
имеющего местоположение: Костромская область, м.р-н Костромской,  
с.п. Минское, д. Пушкино, д. 28 (в 15-20 м на север от д. 22  
(на з/у с кад. № 44:07:070901:95)

Обозначение характерных точек границ	Координаты, м	
	X	Y
1	277636.25	1220455.44
2	277637.28	1220457.63
3	277637.87	1220460.35
4	277633.96	1220461.17
5	277633.47	1220458.91
6	277632.72	1220457.35
1	277636.25	1220455.44



Масштаб 1:500

Условные обозначения

	Характерная точка границы ЗОУИТ
	Надписи номеров характерных точек границы ЗОУИТ
	Ось газопровода
	Граница ЗОУИТ
	Часть границы, сведения ЕГРН о которой позволяют однозначно определить ее положение на местности
	Надписи кадастрового номера земельного участка
	Граница кадастрового квартала
	Обозначение кадастрового квартала

## Приложение № 20

к приказу департамента  
имущественных и земельных  
отношений  
Костромской области  
от «\_\_» \_\_\_\_\_ 2026 года № \_\_\_\_-од

## СВЕДЕНИЯ









о границах охранной зоны сооружения трубопроводного транспорта,  
имеющего местоположение: Костромская область, г.о. город Кострома,  
г. Кострома, в 2 км на северо-восток от п. Волжский  
(з\у с кад. №44:27:030101:3337)

Обозначение характерных точек границ	Координаты, м	
	X	Y
1	298178.72	1212455.05
2	298174.99	1212459.85
3	298171.77	1212457.47
4	298175.51	1212452.66
1	298178.72	1212455.05



Масштаб 1:500

Условные обозначения

	Характерная точка границы ЗОУИТ
	Надписи номеров характерных точек границы ЗОУИТ
	Ось газопровода
	Граница ЗОУИТ
	Часть границы, сведения ЕГРН о которой позволяют однозначно определить ее положение на местности
	Надписи кадастрового номера земельного участка
	Граница кадастрового квартала
	Обозначение кадастрового квартала

## Приложение № 21

к приказу департамента  
имущественных и земельных  
отношений  
Костромской области  
от «\_\_» \_\_\_\_\_ 2026 года № \_\_\_\_-од

## СВЕДЕНИЯ









о границах охранной зоны сооружения трубопроводного транспорта,  
имеющего местоположение: Костромская область, м.р-н Костромской,  
с.п. Бакшеевское, д. Терентьево, д. 96

Обозначение характерных точек границ	Координаты, м	
	X	Y
1	283492.60	1201243.22
2	283492.39	1201245.24
3	283488.41	1201244.92
4	283488.62	1201242.83
1	283492.60	1201243.22



Масштаб 1:500

Условные обозначения

	Характерная точка границы ЗОУИТ
	Надписи номеров характерных точек границы ЗОУИТ
	Ось газопровода
	Граница ЗОУИТ
	Часть границы, сведения ЕГРН о которой позволяют однозначно определить ее положение на местности
	Надписи кадастрового номера земельного участка
	Граница кадастрового квартала
	Обозначение кадастрового квартала

## ПОЯСНИТЕЛЬНАЯ ЗАПИСКА

к проекту приказа департамента имущественных и земельных отношений  
Костромской области «Об установлении охранных зон газопроводов  
газораспределительных сетей»

### **1. Обоснование необходимости принятия проекта правового акта.**

Проект приказа департамента имущественных и земельных отношений Костромской области «Об установлении охранных зон газопроводов газораспределительных сетей» (далее – проект приказа) разработан в соответствии с подпунктом 1 пункта 2 статьи 56, статьями 105, 106 Земельного кодекса Российской Федерации, постановлением Правительства Российской Федерации от 20 ноября 2000 года № 878 «Об утверждении Правил охраны газораспределительных сетей», Законом Костромской области от 18 июля 2002 года № 68-ЗКО «О разграничении полномочий между органами государственной власти Костромской области в сфере регулирования земельных отношений», постановлением губернатора Костромской области от 29 мая 2015 года № 96 «О департаменте имущественных и земельных отношений Костромской области», на основании обращения ООО «Газпром газораспределение Кострома».

### **2. Общая характеристика проекта правового акта.**

Проект приказа подготовлен на основании представленных графических описаний местоположения границ зон с особыми условиями использования территории и устанавливает охранные зоны для существующих объектов газоснабжения, находящихся в собственности ООО «Газпром газораспределение Кострома», согласно приложенному к обращению перечню.

### **3. Возможные последствия принятия проекта правового акта.**

Принятие данного проекта приказа накладывает ограничения (обременения) на расположенные в охранных зонах газопроводов газораспределительных сетей земельные участки в соответствии с Правилами охраны газораспределительных сетей, утвержденными постановлением Правительства Российской Федерации от 20 ноября 2000 года № 878 «Об утверждении Правил охраны газораспределительных сетей».

### **4. Финансово-экономическое обоснование проекта правового акта.**

Принятие проекта приказа не потребует дополнительных расходов средств областного бюджета.

### **5. Информация о проведении оценки регулирующего воздействия проекта правового акта и её результатах, а также о проведении или непроведении общественного обсуждения.**

В соответствии с пунктами 6, 8 Положения о порядке проведения оценки регулирующего воздействия проектов нормативных правовых актов Костромской области, утвержденного постановлением администрации

Костромской области от 15 ноября 2016 года № 444-а «Об утверждении положения о порядке проведения оценки регулирующего воздействия проектов нормативных правовых актов Костромской области и порядка проведения публичных консультаций в отношении проекта нормативного правового акта Костромской области», проект приказа не подлежит оценке регулирующего воздействия.

Согласно пункту 5.1 части 2 статьи 13.1 Закона Костромской области от 11.01.2007 № 106-4-ЗКО «О нормативных правовых актах Костромской области» общественное обсуждение проекта приказа не проводится.

**6. Информация о целесообразности разработки и принятия правовых актов, необходимых для реализации предлагаемых решений, внесения изменений, приостановления, признания утратившими силу правовых актов в связи с принятием проекта правового акта.**

Принятие проекта приказа не требует принятия, изменения и признания утратившими силу иных правовых актов Костромской области.

Директор департамента

Н.А. Сентемова